

mgr inż. Antoni Krukowski
geodeta uprawniony
83-300 Kartuzy, os. Wybickiego 1/17
NIP 589-102-13-24

Mapa do celów projektowych

Skala 1:500

województwo pomorskie, powiat kartuski
gmina: Stężyca, Obręb: Szymbark
Działka nr 211/1, 211/2
sekcja 6.218.22.16.1
ERG: 6641.3747.2017








Układ współrzędnych płaskich: "2000"
wysokościowy układ odniesienia: "Kronsztad 86"
Nie wyklucza się istnienia w terenie innych nie wykazanych
na niniejszej mapie urządzeń podziemnych, które nie były
zgłoszone do inwentaryzacji lub o których brak jest informacji
w instytucjach branżowych.
Mapa wykonana została bez ustalenia obciążeń gruntów służebnościami.
Mapa aktualna w oznaczonym zakresie pod względem sytuacji rzeźby
terenu, uzbrojenia podziemnego, EGIB oraz ZUDP na dzień 05.06.2017 r.

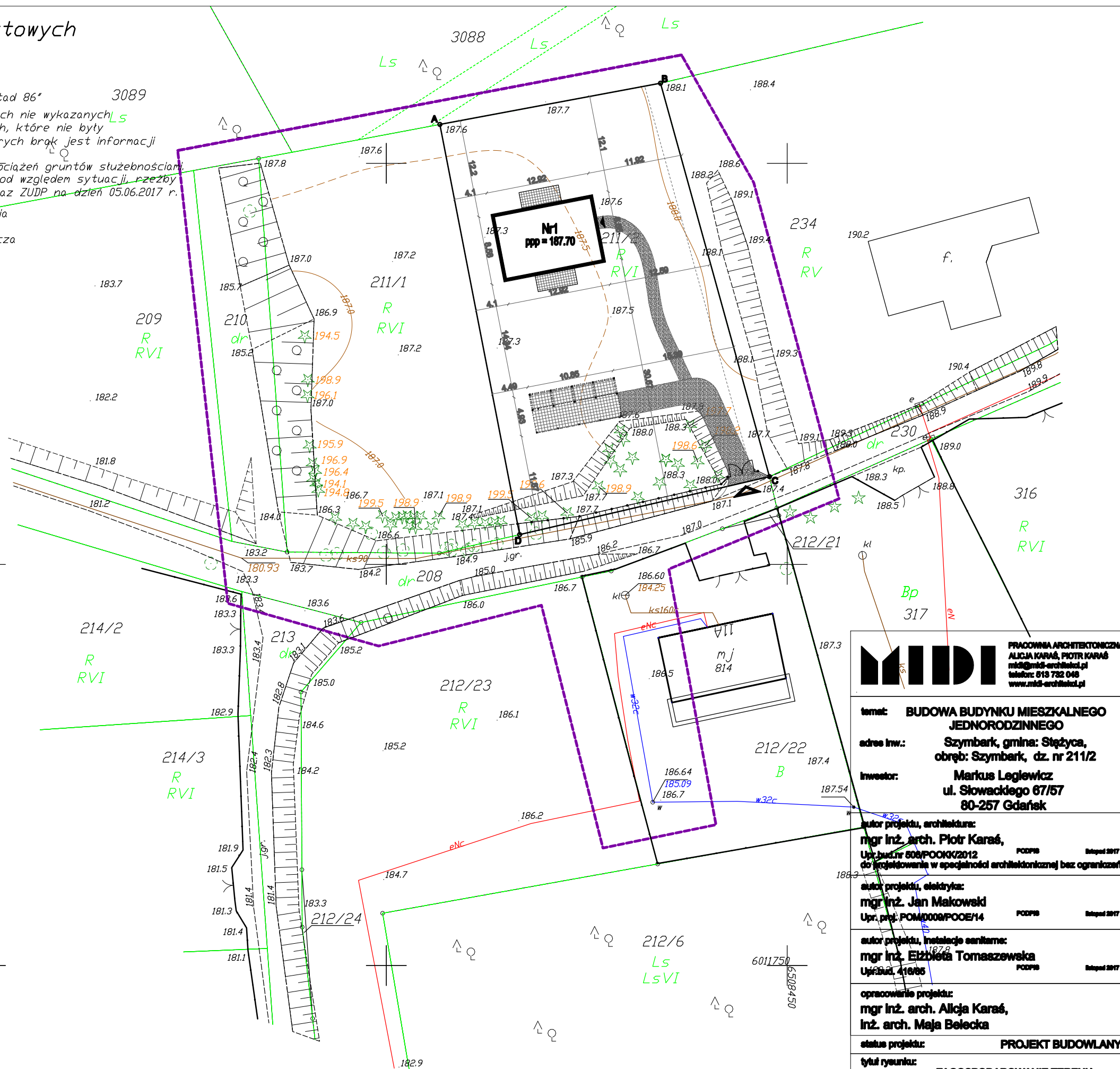
Mapę niniejszą sporządził:
Geodeta

mgr inż. Antoni Krukowski
Nr upr. 2209
Kartuzi dnia 05.06.2017 r.

Legenda:
- - - - - zakres opracowania
- - - - - 187.0 warstwica ciągła
- - - - - 187.5 warstwica pomocnicza
↑ Q las mieszany

LEGENDA:

-  granica działki
-  ogrodzenie
-  projektowany budynek
-  wejście do budynku
-  projektowany wjazd na działkę
-  nawierzchnia utwardzona kamienna
-  nawierzchnia utwardzona żwirowa



MIDI PRACOWNIA ARCHITEKTONICZNA
ALICJA KARAŚ, PIOTR KARAŚ
midi@midi-architekci.pl
telefon: 613 732 048
www.midi-architekci.pl

temat: BUDOWA BUDYNKU MIESZKALNEGO JEDNORODZINNEGO
adres inw.: Szymbark, gmina: Stężyca, obręb: Szymbark, dz. nr 211/2
inwestor: Markus Legiewicz
ul. Słowackiego 67/57
80-257 Gdańsk

autor projektu, architektura:
mgr inż. arch. Piotr Karaś,
Upr. bud. nr 508/POOK/2012
do projektowania w specjalności architektonicznej bez ograniczeń

autor projektu, elektryka:
mgr inż. Jan Makowski
Upr. prof. POM0006/POOE/14

autor projektu, instalacje sanitarne:
mgr inż. Elżbieta Tomaszewska
Upr. bud. 41685

opracowanie projektu:
mgr inż. arch. Alicja Karaś,
Inż. arch. Maja Belecka

status projektu: PROJEKT BUDOWLANY

tytuł rysunku: ZAGOSPODAROWANIE TERENU

data: listopad 2017	nr rys.: PZT-01	nr str.:
skala: 1:500		